






**LEGENDA**  
schemat lokalizacji wydzielonych ogródków

-  wydzielone ogródki
-  chodnik dla pieszych
-  wejście do budynku
-  wjazd / wyjazd z garażu podziemnego
-  granica działki

**PFS Architekci**

ul. gen. Węławy Długoszowskiego 10/8  
31-398 KRAKÓW  
tel. kom. +48 /0/501 442 615  
e-mail: ps.architekci@gmail.com  
www.amips.pl

PRACOWNIA PROJEKTOWA PAWEŁ BINEK			
autor opracowania : mgr inż. arch. Wojciech Fraczek AB.III.7131-85/01 mgr inż. arch. Paweł Binek		podpis : mgr inż. arch. Paweł Binek	opracował : mgr inż. arch. Paweł Binek
inwestor : CD ZABŁOCIE SPÓŁKA z o.o. SPÓŁKA KOMANDYTOWA UL. TUCHOWSKA 6B, 30 - 618 KRAKÓW		obiekt : INWENTARYZACJA ARCHITEKTONICZNO-BUDOWLANA BUDYNKU MIESZKALNEGO WIELORODZINNEGO POŁOŻONEGO PRZY UL. ROMANA KIELKOWSKIEGO 10 A I 10 B W KRAKOWIE	
branża	ARCHITEKTURA	treść rysunku : <b>SCHEMAT LOKALIZACJI OGRÓDKÓW</b> KONDYGNACJA PARTERU WRAZ Z ZAGOSPORAWANIEM TERENU LOKALIZACJA: UL. ROMANA KIELKOWSKIEGO 10A, 10B; KRAKÓW	ilość.rys.  nr rys. A-S2
data		skala	1:100